





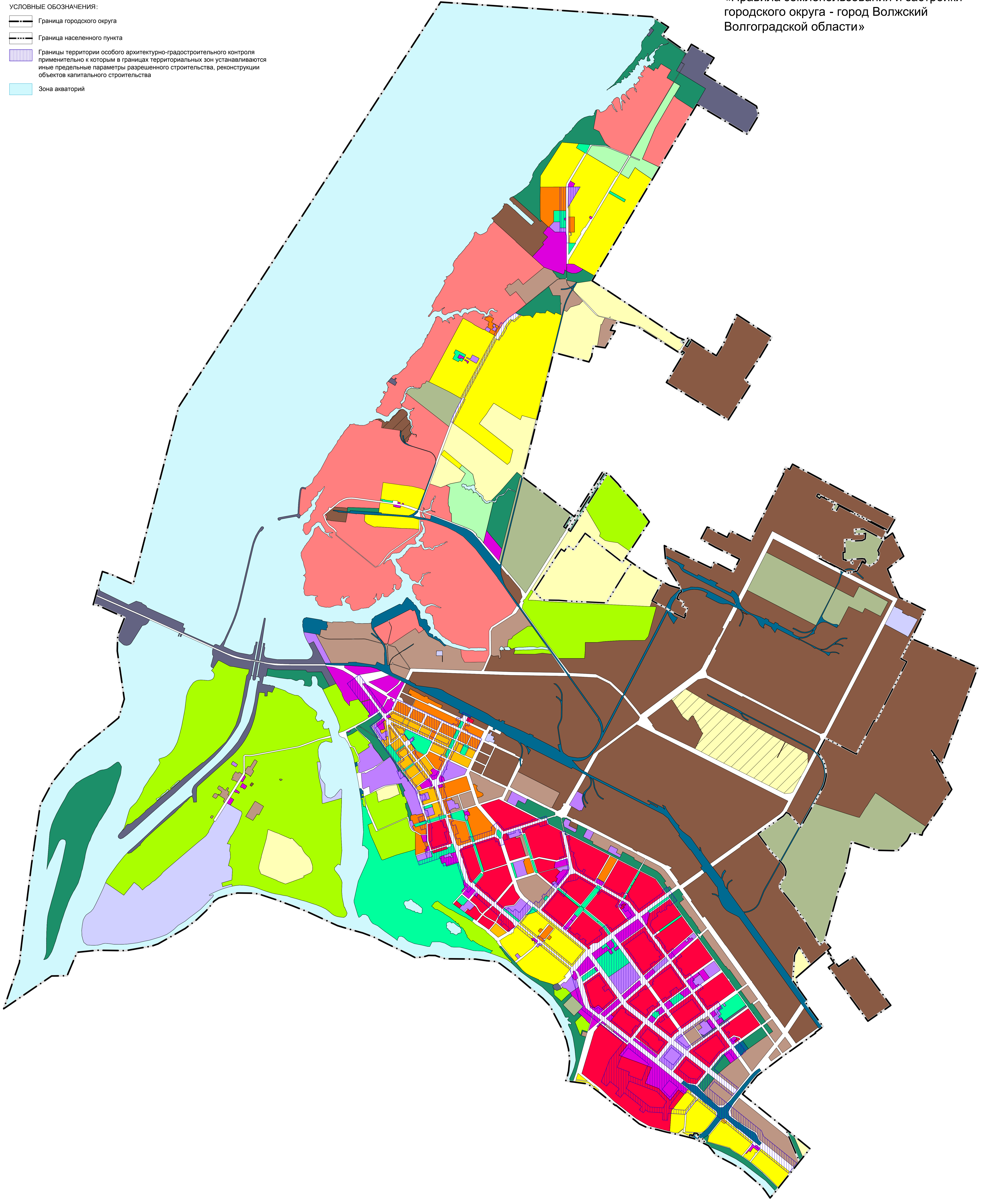
**ВНЕСЕНИЕ ИЗМЕНЕНИЙ В ПРАВИЛА ЗЕМЛЕПОЛЬЗОВАНИЯ И ЗАСТРОЙКИ ГОРОДСКОГО ОКРУГА – ГОРОД ВОЛЖСКИЙ ВОЛГОГРАДСКОЙ ОБЛАСТИ.**

Приложение № 3  
к решению Волжской городской Думы  
Волгоградской области  
от \_\_\_\_\_ г. № \_\_\_\_\_-ВГД

**КАРТА ГРАДОСТРОИТЕЛЬНОГО ЗОНИРОВАНИЯ.  
ГРАНИЦЫ ТЕРРИТОРИИ ОСОБОГО АРХИТЕКТУРНО-ГРАДОСТРОИТЕЛЬНОГО КОНТРОЛЯ  
ПРИМЕНИТЕЛЬНО К КОТОРЫМ В ГРАНИЦАХ ТЕРРИТОРИАЛЬНЫХ ЗОН УСТАНОВЛИВАЮТСЯ  
ИНЫЕ ПРЕДЕЛЬНЫЕ ПАРАМЕТРЫ РАЗРЕШЕННОГО СТРОИТЕЛЬСТВА, РЕКОНСТРУКЦИИ  
ОБЪЕКТОВ КАПИТАЛЬНОГО СТРОИТЕЛЬСТВА. М 1:25000**

Приложение № 3  
к Городскому положению  
от 15.10.2009 № 480-ВГД  
«Правила землепользования и застройки  
городского округа - город Волжский  
Волгоградской области»

- УСЛОВНЫЕ ОБОЗНАЧЕНИЯ:
-  Граница городского округа
  -  Граница населенного пункта
  -  Границы территории особого архитектурно-градостроительного контроля применительно к которым в границах территориальных зон устанавливаются иные предельные параметры разрешенного строительства, реконструкции объектов капитального строительства
  -  Зона акваторий



Глава городского округа – город Волжский Волгоградской области  
\_\_\_\_\_ И.Н. Воронин